


# **STRATEGICKÝ PLÁN ROZVOJE OBCE**

**LHOTA**

**PRO OBDOBÍ 2015 - 2022**



## OBSAH

Úvod .....	3
Profil obce .....	4
1. Základní charakteristika obce .....	4
2. Demografický vývoj a složení obyvatel.....	5
3. Infrastruktura .....	5
4. Ekonomika obce .....	7
5. Kulturní a přírodní charakteristiky obce .....	8
6. Občanský život v obci.....	9
7. Místní správa .....	9
SWOT ANALÝZA .....	10
Silné stránky rozvoje obce .....	10
Slabé stránky rozvoje obce .....	10
Příležitosti rozvoje obce.....	10
Ohrožení.....	11
Vize obce .....	11
Cíle obce .....	11
Klíčové oblasti rozvoje obce .....	11

## ÚVOD

Strategický plán rozvoje obce Lhota pro období 2015 - 2022 je koncepčním dokumentem, který představuje priority a směry budoucího rozvoje obce. Strategický plán je v souladu s územním plánem obce i s národními a regionálními strategiemi (především s Programem rozvoje územního obvodu Středočeského kraje a dále s Regionálním operačním programem pro region soudržnosti NUTS 2 Střední Čechy, Strategií regionálního rozvoje ČR). Program rozvoje obce je základním výchozím podkladem pro navazující opatření a rozvojové projekty, stejně tak jako pro např. rozpočtový výhled obce, rozpočet obce, investiční politiku obce apod. Hlavním záměrem strategického plánu rozvoje obce je představit ucelený pohled na budoucí rozvoj obce a její rozvojové cíle, určit priority budoucího rozvoje a definovat hlavní rozvojové projekty, včetně způsobu jejich zabezpečení. V tomto smyslu obsahuje tento dokument zhodnocení stávajícího rozvojového potenciálu obce, tzv. profil obce, který je významným faktorem pro budoucí rozvojová opatření. V návaznosti na základní socioekonomickou analýzu je v dokumentu představena tzv. SWOT analýza, která charakterizuje hlavní silné a slabé stránky rozvoje obce, včetně příležitostí a hrozeb budoucího rozvoje. Profil obce a SWOT analýza obce určují hlavní problémové okruhy rozvoje obce, které jsou definovány v návrhové části strategického dokumentu. Problémové okruhy rozvoje obce jsou dále rozpracovány do jednotlivých opatření a k nim přiřazeným projektům, které by měly být v uvedeném období realizovány obcí a dalšími subjekty s cílem podpory rozvoje obce a zvyšování kvality života obyvatel v obci.

Strategický dokument rozvoje obce vytvořili představitelé obce. Údaje potřebné k definování profilu obce a vymezení základních problémových okruhů byly převzaty jak z dokumentu obce (např. územní plán) a Středočeského kraje, tak i ze statistických zdrojů a dat.

## PROFIL OBCE

### 1. Základní charakteristika obce

Obec Lhota tvoří jedno katastrální území, katastrální plocha obce čítá 1169 ha. Obec leží v nadmořské výšce 400 m n. m.

Obec Lhota se nachází v okrese Kladno, Středočeský kraj. Správním centrem pro výkon státní správy je město Kladno, vzdálenost obce od města Kladna je 9 km. Obec naplňuje základní funkce místního významu a není z hlediska osídlení spádovým centrem pro okolní obce. V obci převažuje rezidenční funkce.

Obec leží v zázemí hl. města Prahy, je tedy součástí jeho spádového území. Ve vzdálenosti 15 km jižně leží město Beroun, 17 km severně město Slaný a 19 km západně město Rakovník. Důvodem vymezení je území ovlivněné rozvojovou dynamikou hlavního města Prahy, při spolupůsobení vedlejších center, zejména Kladna a Berouna.

### HISTORIE A SOUČASNOST OBCE

První písemné zprávy o Lhotě pocházejí z druhé poloviny 14. století, z období asi kolem roku 1378. Lhota je v těchto pramenech označována za Lhotu Zlivou, tento starobylý název si do nedávné minulosti zachoval Zlivský mlýn na potoce Výskyta (zvaný též Zlivský potok). Během husitských válek připadla Lhota ke Křivoklátu a po válkách se stala součástí křivoklátského panství. V roce 1566 bylo ve Lhotě 11 osedlých a svobodná krčma. Držiteli majetku ve Lhotě byli během 16. století i příslušníci panského stavu. Během 17. století byli vlastníky ve Lhotě příslušníci drobné šlechty. Během třicetileté války bylo ve Lhotě spáleno pět statků, a tak obec měla v roce 1651 jen 15 obyvatel, v roce 1671 zde již žilo 51 lidí.

Dějiny Lhoty jsou spjaty s dějinami Křivoklátska, které na své důkladné historické zhodnocení, zejména z hlediska správy, sociálního a demografického vývoje i rozvoje ekonomického teprve čekají. Obyvatelstvo Lhoty bylo spjato zejména se zemědělskou a lesní výrobou, spojenou i s drobnou řemeslnou prací. Novodobé dějiny Lhoty jsou spojeny zejména s rozvojem hornictví a hutnictví na Kladensku, úzce souvisejícího s dělnickým a národnostním hnutím.

V dnešní době je ve Lhotě celkem 231 rodinných domů. Do budoucna se předpokládá další rozvoj rezidenčních funkcí obce s navrhovanou výstavbou nových domů v návaznosti na stávající zástavbu a v souladu s principy definovanými ve stávajícím územním plánu obce.

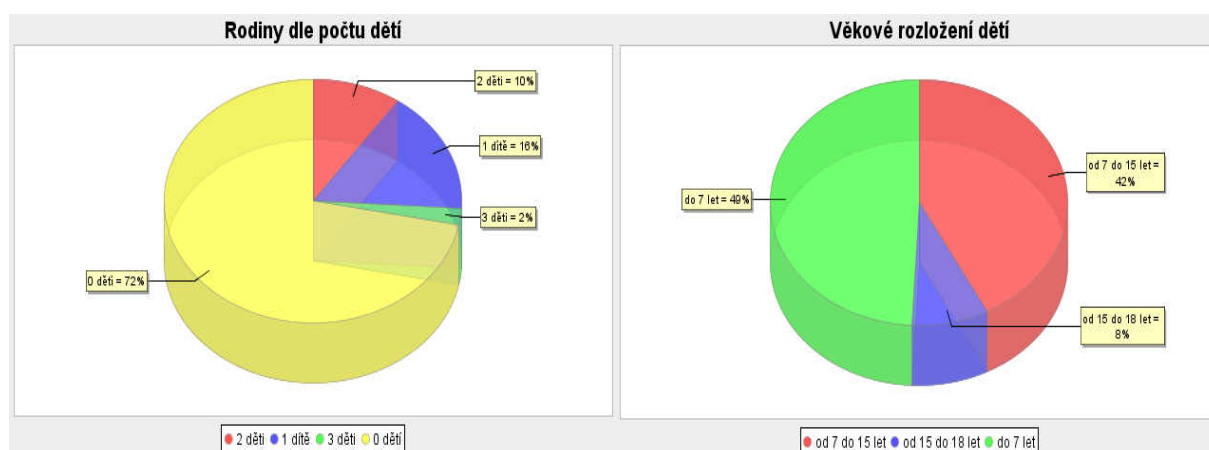
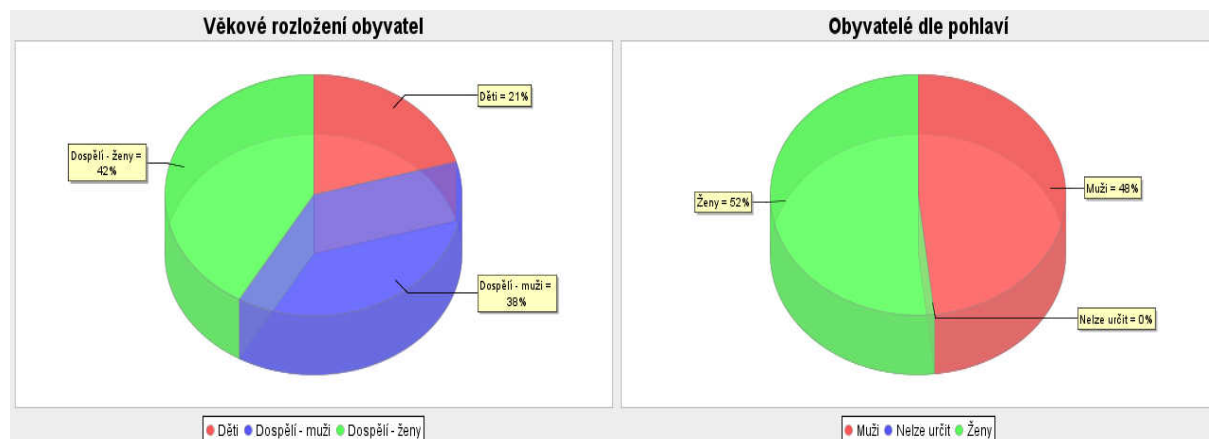
### DORAVNÍ SPOJENÍ

Obec má přímé silniční napojení na město Kladno. Z hlediska dopravní obslužnosti hraje významnou roli autobusové spojení na město Kladno. Veřejnou dopravu ve Lhotě v současné době zajišťují společnost ČSAD MHD Kladno a.s. Obyvatelé obce využívají autobusovou dopravu k dojíždění za prací (Kladno, Praha). Autobusová doprava je využívána k dopravě dětí a studentů do základních a středních škol. Frekvence spojů je dostatečná a vyhovuje z hlediska dojížděkových potřeb obyvatel obce.

Nejbližší zastávka železniční tratě se nachází za obcí Kamenné Žehrovice, ta však není dostupná autobusovým spojením.

## 2. Demografický vývoj a složení obyvatel

Počet obyvatel obce ke konci roku 2014 byl 635. Z hlediska národnostního složení převažují obyvatelé české národnosti.



## 3. Infrastruktura

Co se týče kapacity a kvality infrastruktury, lze je v současné době v obci Lhota označit za uspokojivé. Obec disponuje základní technickou infrastrukturou a základní občanskou vybaveností.

### KOMUNIKACE

V obci je částečně fungující síť místních komunikací, které jsou částečně vybaveny chodníky. Počet místních komunikací je cca 10. Místní komunikace náleží do třídy C – obslužné, umožňující přímé vstupy do jednotlivých částí území a k objektům. Většina místních komunikací je s asfaltovým povrchem. Čtyři ulice jsou bez zpevněného povrchu. Prioritou obce je v současnosti rekonstrukce ulice Fr. Šnobla a U Hřiště.

Další významnou prioritou obce je také realizace rekonstrukce návsi, včetně vybudování nových chodníků. Veřejné komunikace jsou vybaveny veřejným osvětlením, veřejné osvětlení však není v dobrém stavu a potřebuje celkovou rekonstrukci. Doprava v klidu je řešena jak v rámci stávající obytné zástavby, tak i v rámci veřejných komunikací.

## TECHNICKÁ INFRASTRUKTURA

Z technické infrastruktury je zde kompletní základní vybavenost veřejným vodovodem, kanalizací, elektro a plynovodem. Zdrojem vody pro obec je vodovod Klíčava - Žilina – Kladno. Obec s vodárnami v Kladně pravidelně spolupracuje.

Kanalizace je v obci jednotná a je vybudována v celé oblasti stávající zástavby. Kanalizace je v obci odváděna na čistírnu odpadních vod (ČOV), která byla vybudována v roce 1998. Má kapacitu 666 EO. V současné době je na kanalizaci napojeno cca 604 EO, což činí cca 91% projektované kapacity ČOV. ČOV je v majetku obce, její provoz je zajištěn pracovníky obecního úřadu a odborným technickým dozorem. Kapacita ČOV může být limitujícím faktorem budoucího rozvoje obce.

## ODPADOVÉ HOSPODÁŘSTVÍ

Svoz komunálního odpadu zajišťuje firma AVE spol. s r.o., která vozí odpad převážně na skládku Úhy a Úholičky. Na osmi místech jsou umístěny kontejnery na tříděný odpad. Sběr separovaného odpadu zajišťuje firma AVE spol. s r.o. Odvoz velkoobjemového odpadu je zajištěn pravidelnými svozy po dohodě s externí firmou. Černé skládky nejsou významným problémem v obci.

## OBČANSKÁ VYBAVENOST

Občanská vybavenost je v obci Lhota uspokojivá. V současné době se nachází v obci Lhota odloučené pracoviště Mateřské školy Družec s kapacitou 21 dětí, obchod, kadeřnictví, restaurace, fotbalové hřiště a dětské hřiště. V obci je rovněž obecní knihovna. Za vyšší občanskou vybaveností dojíždí obyvatelé do spádového města Kladna, popř. Prahy, Nového Strašecí, Kamenných Žehrovic a Stochova.

Nejbližší základní škola s 1. vzdělávacím stupněm je v obci Žilina, která je vzdálena od Lhoty cca 1 km. Na druhý stupeň základní školy dojíždějí děti do Kamenných Žehrovic nebo Kladna. Nejbližší provozovna pošty se nachází v Bratronicích a Kamenných Žehrovicích.

Za zdravotní péčí dojíždějí obyvatelé obce do ordinací obvodních lékařů v Bratronicích, Žilině, Kamenných Žehrovicích či Kladna. Nejbližší nemocnice se nachází v Kladně.

Ke kulturním a společenským aktivitám v obci slouží budova restaurace U splavu, která byla rekonstruována v roce 2001. Tato budova je majetkem obce a nachází se v ní jak prostory mateřské školky, tak obecní knihovny.

Obec neprovozuje domov důchodců ani dům s pečovatelskou službou, nicméně v delším časovém horizontu plánuje vybudování sociálního zařízení obdobného charakteru. Někteří senioři využívají pečovatelskou službu z obce Bratronice. Senioři se pravidelně schází v prostorách restaurace U Splavu, kde obec pořádá každý měsíc již tradiční Seniorskou.

#### 4. Ekonomika obce

##### HOSPODAŘENÍ OBCE

V majetku obce je budova obecního úřadu včetně hasičské zbrojnice, budova restaurace U Splavu, budova ČOV, budova bývalého hostince Pod Lipami a stodola. Obec vlastní řadu pozemků, patří mezi ně obecní les, zemědělská půda. Zemědělské pozemky jsou pronajímány zemědělským subjektům.

Obec vlastní i drobné pozemky v zastavitelném území a místní komunikace. Z hlediska rozvojových potřeb je struktura a rozsah obecního majetku vyhovující, do budoucna se neuvažuje o významném prodeji ani nákupu dalšího obecního majetku.

Účetní hodnota majetku obce k 31. 12. 2014 činí cca 54 491 500,- Kč.

Roční rozpočet obce se pohybuje okolo 7 mil. Kč, průměrné příjmy za poslední tři roky byly 8 660 438,- Kč a průměrné výdaje 8 660 438,-. Na příjmech se podílely především daňové příjmy a poplatky. Významným příjmem jsou i neinvestiční přijaté transfery ze státního rozpočtu. Mezi významné výdajové položky patří investiční výdaje do zařízení předškolní výchovy a investice do údržby a celkových rekonstrukcí pozemních komunikací. Významnou výdajovou položku tvoří i výdaje do místní správy a výdaje na zajištění požární ochrany jak naší obce, tak i obcí Bratronice a Tuchlovice.

Rozpočty obce v letech 2012-2014:

r. 2012 - výdaje: 13 347 014,-, příjmy: 13 347 014,-

r. 2013 - výdaje: 6 185 500,-, příjmy: 6 185 500,-

r. 2014 - výdaje: 6 448 800,-, příjmy: 6 448 800,-

Výdaje jsou pokryty příjmy obce daného roku a úsporami z minulých let. Obec většinu investičních akcí realizuje za pomoci příjmů z dotací, zbytek z vlastních zdrojů.

Obec obdržela v r. 2012 dotaci z ROPu na Rekonstrukci místních komunikací v ulicích Fučíkova a V Zátíší ve výši 6 553 212,- Kč.

Obec má zpracovaný rozpočtový výhled na období r. 2016-2017. Rozpočtový výhled je za každý kalendářní rok navrhovaný jako vyrovnaný. Navrhovaná struktura příjmu a výdajů odpovídá současným tendencím v daňových příjmech obce.

##### CHARAKTER MÍSTNÍ EKONOMIKY

Obec neplní z hlediska zaměstnanosti významné ekonomické funkce, obec není spádovým územím z hlediska nabídky pracovních příležitostí. Z hlediska ekonomické aktivity obyvatel převažují lidé zaměstnaní. Dojezdová vzdálenost za prací je příznivá - dojezdová vzdálenost do Prahy je cca 30 km, do Kladna 9 km. Hlavními ekonomickými subjekty v obci jsou drobní živnostníci a podnikatelé.

Spolupráce a komunikace mezi obcí a podnikateli je funkční dle rozvojových potřeb obce. Určitý rozvojový potenciál představuje pro obec turistický ruch, především ve vazbě na stávající přírodní dědictví a existenci turistických tratí. Přínosy z turistického ruchu mají nicméně pro obec doplňkový charakter ve smyslu potenciálního rozvoje drobných služeb. Zemědělství neplní v obci významné ekonomické funkce. Na obecní zemědělské půdě hospodaří externí firma.

## 5. Kulturní a přírodní charakteristiky obce

Na území obce se nachází několik památek, které jsou zapsané na seznamu nemovitých kulturních památek. Jedná se o Křížový kámen, který je umístěn na návsi. Kámen byl nalezen v katastru obce v místě nazývaném Na Bukovkách u středověké cesty lemované kaštanovou alejí. V místě nálezů ležícího kamene se nachází stará lípa, mající z větší části vykotlaný kmen, z kterého vyrůstají nové větve. Ve výši 1 m nad zemí měří obvod lípy 352 cm. Pod lipou je dřevěný kříž. Křížový kámen byl nalezen vyvrácený, zarostlý mechem a trávou. Kámen má výšku 185 cm, z toho 92 cm je zúžená spodní část. Vrchol kamene je zaoblený. Rozměry vytesaného kříže jsou 28 x 28 cm. Kámen byl v dubnu r. 1995 vyzvednut a umístěn na návsi ve Lhotě, aby nedošlo k jeho zničení. Tento kámen, vytesaný ze žehrovskeho pískovce, stával kdysi u středověké stezky, později silnice, dnes již zaniklé, která spojovala Smečno (dříve Muncifaj) s Nižborem. V prostoru Bělče tato stezka křížovala prastarou cestu z Prahy přes Zbečno na Křivoklát. Na bývalou silnici dnes upomíná pouze vzrostlé stromořadí letitých kaštanů, podle nichž získala alej i své novodobé pojmenování: "Kaštanka." Není bez zajímavosti, že silnice byla dlážděna kameny, kladenými na sucho do silničního lože. Tento způsob dláždění či moderním jazykem řečeno "středověkou technologií zakládání silničních staveb" můžeme pozorovat právě v naší Kaštance. Je s podivem, že téměř neporušená dlažba přetrvala věky.

I okolí místa, kde kámen stával, je nanejvýš zajímavé. V bezprostřední blízkosti se nachází zarostlý rybníček, dnes spíše močál, nazývaný "U Matěje." Podle staré pověsti v něm zmizel forman Matěj i s vozem taženým párem volů. Na otázku, jak tato zkazka odpovídá nějaké reálné historické události, dnes již stěží najdeme uspokojující odpověď. Výskyt podobných reliktních minulosti je v nejbližším okolí relativně velký. Náš region patří k jedné z mála oblastí s nebývale vysokým počtem dochovaných kamenných svědků naší historie.

Dále směrem ke "Spanilé (lidově zvané Paninné) hůrce" se nachází pravěké mohyly. Těchto pět mohyl vybudovali dávní obyvatelé našeho kraje, patřící ke skupině jihočeského okruhu mohylové kultury doby bronzové někdy v letech 1400 až 1200 před Kristem, a jsou nejvíce vysunutým nalezištěm této kultury severním směrem. Mohyly sloužily za místo posledního odpočinku spálených těl příslušníků tohoto pravěkého kulturního okruhu. Nálezy z těchto všech objektů, získané archeologickým výzkumem vedeným ve dvacátých letech min. století prof. Albínem Stockým, jsou dnes uloženy v Národním muzeu v Praze. Výzkum zjistil kamennou konstrukci mohyl, v jedné z nich se dochovala i pohřební hranice z dříví. Jejich inventář byl chudý, nalezeny byly zbytky keramických nádob, amfora, bronzové dláto a bronzový meč.

Katastr obce se zčásti nachází v chráněné krajinné oblasti Křivoklátsko nedaleko lesní obory přiléhající k zámku Lány. Křivoklátské lesy významně pozitivně ovlivňují kvalitu přírodního prostředí v obci.

Na katastrálním území obce Lhota se nachází několik značených turistických tras.

Potok Výskyta je významným krajinným a přírodním prvkem na území obce.

Obec plánuje výraznou rekonstrukci obecní návsi.

Z hlediska kvality životního prostředí je problémem zejména spalování tuhých paliv v domácnostech.



## 6. Občanský život v obci

Nabídka kulturních, společenských i sportovních aktivit je ovlivněna jak aktivitami obce a jejích obyvatel, tak i blízkou dojezdovou vzdáleností do regionálního centra Kladna a hlavního města Prahy. Z hlediska sportovních aktivit mohou obyvatelé využít rovněž plaveckého bazénu v obci Tuchlovice, která je vzdálena 6 km od obce Lhota, popř. sportovních a společenských služeb měst Stochov, Rakovnick, Slaný a Beroun.

V obci funguje řada místních spolků a sdružení, které jsou aktivní jak v oblasti kultury, tak i v oblasti péče o místní památky nebo v oblasti sportu a dalších forem trávení volného času. Jednotlivé spolky jsou zájmovými sdruženími a jejich aktivity závisí na dynamice jejich jednotlivých členů i na míře jejich sounáležitosti s obcí. Aktivity některých spolků jsou určeny jen pro jejich vlastní členy, jiné spolky realizují aktivity otevřené všem zájemcům. Jednotlivé spolky a zájmová sdružení s obcí pravidelně spolupracují na přípravě a realizaci jednotlivých aktivit, obec pravidelně jednotlivým spolkům a sdružením přispívá ze svého rozpočtu.

V oblasti nabídky společenských a kulturních aktivit v obci je významným přínosem aktivní Sdružení Domov pro všechny, který zajišťuje kulturní, společenské a sportovní akce pro děti, mládež a dospělé, např. pomoc při organizaci staročeských Májů, rozvoj kultury v obci, pravidelné pořádání dětských karnevalů, čertovských rojení, vánočních a velikonočních výstav a ve spolupráci s klubem Maraton Kladno organizuje dvakrát do roka běh Kaštankou.

Významným přínosem pro život obce jsou aktivity obecních hasičů. Ti zajišťují nejen požární ochranu obce Lhota, Bratronice a Tuchlovice, ale významně se angažují ve výchově dětí a mládeže jako mladých hasičů.

V oblasti sportu působí na území obce Tělovýchovná jednota Lhota, která sdružuje fotbalisty všech věkových skupin ze Lhoty i okolních obcí. Na nově zrekonstruovaném fotbalovém hřišti organizuje nejen místní fotbalová utkání, ale i řadu mezinárodních zápasů.

## 7. Místní správa

Obec je řízena devítičlenným zastupitelstvem, v jehož čele je neuvolněný starosta a uvolněná místostarostka. Obecní rada zřízena není. V obci je zřízen finanční a kontrolní výbor. Spádovou obcí pro obec Lhota jsou Kamenné Žehrovice, popř. město Kladno. Na obecním úřadě je zřízen Czech point.

Obec má tři pracovní síly na plný úvazek (jedna úřednice, a dva pracovníci na úklid obce a zajištění chodu ČOV) a několik dalších spolupracovníků pracujících na dohodu o provedení práce (zajišťující účetnictví obce, obecní knihovnu, kontrolu ČOV, atd.).

Obec v současné době zvažuje začlenění do svazu Měst a obcí a Spolku pro obnovu venkova.

Informování občanů je zajištěno prostřednictvím úřední desky, webových stránek obce, nového veřejného rozhlasu, emailových zpráv a pravidelně ve Zpravodaji obecního úřadu. Komunikace s občany probíhá při osobním jednání, telefonicky a v rámci zasedání obecního zastupitelstva. Občané mají rovněž možnost vyjádřit své názory na navrhované projekty či běžný chod obce prostřednictvím otevřené diskuze na internetových stránkách obce.

## SWOT ANALÝZA

SWOT analýza je metoda, která se využívá k představení výsledku z analytických poznatků týkající se základních charakteristik a profilu obce. Jejím hlavním principem je jednoduchá, výstižná a pokud možno objektivní charakteristika silných a slabých stránek obce a její možných příležitostí a ohrožení. Akcentováním silných stránek a naopak důrazem na odstraňování nebo alespoň omezování slabých stránek roste pravděpodobnost využití nabízejících se příležitostí rozvoje obce. Výstupem SWOT analýzy je představení možných priorit rozvoje obce, jejichž realizací bude možné využít přednosti a příležitosti rozvoje obce a minimalizovat slabé stránky a možné vnější hrozby jejího budoucího rozvoje.

### Silné stránky rozvoje obce

- Výhodná geografická poloha v zázemí hlavního rozvojového centra ČR
- Atraktivita lokality pro bydlení a trávení volného času
- Aktivity obce a spolků usilujících o zkvalitnění prostředí obce, rozvoj volnočasových aktivit
- Hodnotné přírodní prostředí s ohledem na sousedství s chráněnou krajinnou oblastí Křivoklátsko a lesní oborou přiléhající k zámku Lány
- Existence kulturních památek místního významu
- Kvalitní autobusové spojení
- Kvalitní územní plán
- Vybudovaná základní technická infrastruktura
- Funkční spolupráce s občany, občanskými sdruženími a podnikateli ze strany obce
- Pestrý kulturní a společenský život v obci
- Zachování venkovského rázu obce

### Slabé stránky rozvoje obce

- Část místních komunikací bez zpevněného povrchu
- Zhoršená kvalita vybraných místních komunikací
- Nedostatečná kapacita mateřské školy
- Chybějící základní škola
- Chybějící pošta
- Chybějící zajištění zdravotní péče v obci
- Chybějící sociální zařízení pro seniory a sociální služby
- Nedostatečná nabídka vzdělávacích aktivit
- Neexistence komunitního plánu sociálních služeb
- Vzdálenost zastávky železniční tratě

### Příležitosti rozvoje obce

- Posilování rezidenční a rekreační funkce místa
- Další rozvoj volnočasových aktivit pro různé sociální skupiny
- Rozvoj cyklotras i naučných a turistických tras
- Rozvoj spolupráce s obcemi, městy a dalšími subjekty
- Řešení prostorového uspořádání obce, podpora obnovy veřejných prostor v obci
- Řešení zemědělských areálů z hlediska urbanity a estetiky obce

- Rozšiřování zeleně, podpora ekologické stability a krajinné diverzity
- Další posilování dopravní obslužnosti, především autobusové dopravy
- Rozvoj občanské vybavenosti
- Zajištění sociálních služeb
- Zřízení vlastní mateřské školy
- Zapojení obce do městského dopravního systému města Kladna
- Zvýšení občanské zájmu o dění a sounáležitost v obci

## **Ohrožení**

- Odchod obyvatel do jiných obcí a měst
- Snižování pracovních příležitostí (zejména v Kladně a Praze)
- Nedostatečná kapacita ČOV při růstu obyvatel
- Nedostatečná kapacita dalších služeb při růstu obyvatel (mateřská škola apod.)
- Znehodnocení rázu krajiny a hodnotných přírodních lokalit v důsledku růstu Rezidenční funkce místa
- Růst kriminality
- Snižování finančních prostředků a zdrojů pro činnost samosprávy a místních sdružení

## **VIZE OBCE**

Příjemné místo pro život a trávení volného času místních obyvatel, zachování venkovského rázu obce.

## **CÍLE OBCE**

Hlavním cílem obce je zvyšování kvality života občanů obce.

## **KLÍČOVÉ OBLASTI ROZVOJE OBCE**

Na základě zhodnocení základních charakteristik obce a problémových rozvojových okruhů byly definovány následující klíčové oblasti, které vycházejí z globálního cíle a budou prioritou dalšího rozvoje obce:

Klíčová oblast 1: Zlepšení dopravní infrastruktury obce, zvýšení dopravní bezpečnosti A  
rozvoj infrastruktury pro nemotorovou dopravu

Klíčová oblast 2: Komunitní a sociální rozvoj

Klíčová oblast 3: Péče o veřejný prostor

Výsledky analýzy:

- počet místních komunikací je 10, většina je s asfaltovým povrchem
- místní komunikace náleží do třídy C – obslužné, umožňující přímé vstupy do jednotlivých částí území a k rezidenčním objektům, sociální infrastruktura ve vlastnictví obce nebo provozovněm místních podnikatelů
- povrch 4 komunikací bude vyžadovat celkovou rekonstrukci, neboť jsou bez zpevněného povrchu
- jen hlavní komunikace je vybavena chodníky (a to jen z části), riziko střetu peších s motoristy a cyklisty- potenciál pro rozvoj cyklo dopravy, rekreační aktivity obyvatel Prahy a Kladna (pražskostředočeské aglomerace), vazba na existující cyklotrasy jako je kladenský okruh apod.

- potřeba řešení parkování na území obce

Oblast podpory: Rekonstrukce a obnova místních komunikací, řešení dopravy v klidu  
Jedná se o rekonstrukce či obnovu místních komunikací. Cílem je zvýšení komfortu přístupu k obytným souborům v soukromém vlastnictví občanů obce.

Plánované aktivity:

- zvýšení kvality místních komunikací
- rekonstrukce povrchu místních komunikací
- zvýšení bezpečnosti provozu na místních komunikacích - oddělení silniční dopravy a peších
- řešení problému s parkováním v jednotlivých částech obce
- výstavba chodníků

Prioritou obce je v současnosti rekonstrukce dvou ulic, Fr. Šnobla a U Hřiště.

Oblast podpory: Využití potenciálu cyklo dopravy a podpora cykloturismu

Rozvoj cyklo dopravy představuje alternativu zajištění mobility obyvatelstva při jejich cestách, při trávení volného času, za službami, do zaměstnání, do školy v sousední obci i v jejím zázemí (Kamenné Žehrovice, Tuchlovice, Kladno). Zároveň se výrazně prosazuje jako rekreační aktivita pro obyvatele Prahy a Kladna (s pozitivním dopadem na ekonomiku provozoven místních podnikatelů (dotažená poptávka). Cílem je podpořit další rozvoj cyklo dopravy a usilovat o vedení cyklotras a cyklostezek přes intravilán a extravilán obce.

Podpora cykloturismu se může vhodně opřít o již existující cyklotrasy v okolí obce. Navázáním nové cyklotrasy na stávající již funkční trasy by došlo k významnému posílení rekreačního potenciálu obce i okolí.

Plánované aktivity:

- realizace opatření vedoucích k vedení cyklotras a cyklostezek přes intravilán i extravilán obce
- podpora rozvoje infrastruktury pro cyklisty s vazbou na cestovní ruch

Klíčová oblast 2: Vzdělávání, komunitní a sociální rozvoj

Výsledky analýzy:

- významná občanská angažovanost v zájmových organizacích
- aktivně působící spolky
- silná identita obyvatelstva s obcí
- nedostatečná kapacita mateřské školy
- nedostatečná nabídka sociálních služeb
- neexistence komunitního plánu sociálních služeb
- pravidelná komunikace s veřejností, občanským a soukromým sektorem

Oblast podpory: Rozvoj sociálních a vzdělávacích funkcí obce

Řešení sociálních otázek a předcházení sociálních konfliktů a problému je v současnosti jednou z hlavních priorit obcí a měst ve všech vyspělých zemích. Obec nevykazuje v současnosti významné problémy z hlediska sociálního soužití obyvatel obce, tato situace se však může v souvislosti s růstem nezaměstnanosti, kriminality a stárnutím obyvatelstva změnit. Předcházení sociálních problémů a konfliktů by měla být v budoucnosti věnována ze

strany obce vyšší pozornost. Řešení sociálních otázek má úzkou vazbu i na posilování sociálních funkcí obce.

Plánované aktivity:

- zřízení zařízení pro seniory se sociálním charakterem v budově bývalého hostince Pod Lipami
- rozvoj sociálních služeb

Oblast podpory: Rozvoj života komunity

Obec má silný potenciál pro rozvoj občanské a zájmové činnosti. V obci realizuje svéaktivity několik sdružení s významným vlivem na kulturní a společenský život v obci. Činnost těchto sdružení významně přispívá ke zvyšování kvality života obyvatel. Předmětem zájmu budoucího rozvoje by měla být dlouhodobá podpora těchto spolků a jejich činností i podpora zapojení různých sociálních skupin v obci do činnosti a aktivit jednotlivých spolků a sdružení.

Plánované aktivity:

- podpora zájmových a volnočasových aktivit občanů, rozvoj spolků a zájmové činnosti
- podpora zapojení dětí, mládeže, seniorů a dalších sociálních skupin do komunitního života v obci
- nabídka volnočasových aktivit pro různé věkové skupiny obyvatel (hrací prvky pro děti, mládež, seniory a další skupiny obyvatel)
- zvyšování kvality nabídky volnočasových aktivit pro mládež
- využití objektu restaurace U Splavu a budovy bývalého hostince Pod Lipami

Oblast podpory: Spolupráce a partnerství

Spolupráce je v současnosti jedním z významných principů realizace rozvojových projektů a charakter partnerství v území je jedním z významných kritérií při podpoře místního rozvoje ze strany státu i EU. Spolupráce mezi obcemi, spolky a občany je ve Lhotě dostatečná, pro realizaci rozvojových opatření a záměrů je možné na tuto spolupráci navázat a dále ji rozvíjet.

Plánované aktivity:

- posílení komunikace a rozvoj spolupráce s veřejností, občanským a soukromým sektorem, partnerství s občanským a soukromým sektorem
- rozvoj spolupráce s okolními obcemi a s ostatními orgány a institucemi veřejné správy

Klíčová oblast 3: Životní prostředí a veřejný prostor

Výsledky analýzy:

- úzká vazba na chráněnou krajinnou oblast Křivoklátsko
- rozvinutá ochrana a péče o životní prostředí, podpora udržení rozmanitosti druhů
- úsilí o zlepšení kvality veřejného prostranství
- omezení znečišťování životního prostředí lokálními zdroji z domácností, znečišťování a snížení hluku v souvislosti s provozem sousedící zemědělské usedlosti, případně dalších soukromých firem
- posilování rezidenční funkce obce

Oblast podpory: Kvalita veřejného prostoru

Kvalita veřejného prostoru je v současnosti jednou z priorit posilování atraktivity místa i posilování životního standardu obyvatel. Charakter veřejného prostoru vychází z místních tradic a historie, měl by však odpovídat i současným sociálním, ekonomickým a kulturním

potřebám obyvatel tak, aby jim napomáhal lépe se identifikovat s místem bydliště a realizace ekonomických i volnočasových aktivit. Posilování kvality veřejného prostoru ve smyslu příjemného a atraktivního místa pro život obyvatel je jedním z priorit rozvoje obce.

Plánované aktivity:

- prioritou rozvoje obce je v současnosti rekonstrukce veřejného osvětlení, které je v havarijním stavu
- uplatnění strategického přístupu k řešení urbanistického rázu obce v návaznosti na platný územní plán
- řešení centrální části obce - návsi
- zvyšování kvality veřejného prostoru, veřejných prostranství a veřejné zeleně
- rekonstrukce budovy bývalého hostince Pod Lipami
- budování herních prvků pro děti a zařízení pro sport a trávení volného času pro mládež, dospělé i seniory

Ve Lhotě, dne 31. 3. 2015

.....  
Miloslav Poddaný  
starosta obce Lhota